

Factura Pequeño Contribuyente

HELMER WOSVELY , URRUTIA LARIOS

Nit Emisor: 113530757

HELMER WOSVELY URRUTIA LARIOS

3 AVENIDA 00-02 F RESIDENCIAL CAÑADAS DEL VALLE, zona 5,
VILLA NUEVA, GUATEMALA

NIT Receptor: 3440958

Nombre Receptor: INSTITUTO GEOGRAFICO NACIONAL, INGENIERO
ALFREDO OBIOLS GOMEZ

Dirección comprador: AVENIDA LAS AMÉRICAS 5-76 ZONA 13, CIUDAD
DE GUATEMALA

NÚMERO DE AUTORIZACIÓN:

FB79CF0B-E563-4404-826B-4BCAE984040D

Serie: FB79CF0B Número de DTE: 3848487940

Numero Acceso:

Fecha y hora de emisión: 31-dic-2025 08:12:21

Fecha y hora de certificación: 01-dic-2025 08:12:21

Moneda: GTQ

#No	B/S	Cantidad	Descripción	P. Unitario con IVA (Q)	Descuentos (Q)	Otros Descuentos(Q)	Total (Q)	Impuestos
1	Servicio	1	Pago de honorarios por servicios técnicos prestados al Instituto Geográfico Nacional, Ingeniero Alfredo Obiols Gómez, del Ministerio de Agricultura, Ganadería y Alimentación, durante el período correspondiente del 01 de diciembre de 2025 al 31 de diciembre de 2025, según contrato administrativo número 2025-202-10-28-11, Acuerdo Ministerial de Aprobación número RH-029-202-6-2025.	8,000.00	0.00	0.00	8,000.00	
TOTALES:					0.00	0.00	8,000.00	

CANCELADO


* No genera derecho a crédito fiscal

Datos del certificador

Superintendencia de Administracion Tributaria NIT: 16693949



Razón: que se registra para hacer constar que la factura que precede, Serie FB79CF0B, número de DTE 3848487940 de fecha 31 de diciembre de 2025, emitida por Helmer Wosvely Urrutia Larios, ampara el pago por servicios técnicos; Correspondiente al mes de diciembre del año 2025, según contrato administrativo número 2025-202-10-28-10 y Acuerdo Ministerial de Aprobación número RH-029-202-6-2025. Conste, Guatemala, 31 de diciembre del año 2025.

(f) 
Helmer Wosvely Urrutia Larios
DPI: 3601 88060 0101



(f) 
Firma y sello del Responsable de la
Verificación de los Servicios Contratados

Ing. Oscar Cruz Ramos
Jefe de la División de Geodesia
Instituto Geográfico Nacional



Ing. David Isaac Gómez Gómez
Director del Instituto Geográfico Nacional -IGN-
Ing. Alfredo Obiols Gómez,
con Funciones Temporales

Contribuyendo juntos por Guatemala



Identificador Documento del Verificador
Integrado No:
1764601260255

Fecha de Generación:
Dec 1, 2025, 9:01 AM

Detalle de Documentos

Tipo Documento:	FEL
Fecha Emisión:	31/12/2025 08:12:21
Emisor:	113530757
Agente de Retención:	No es agente de retención.
Establecimiento:	HELMER WOSVELY URRUTIA LARIOS
Receptor:	3440958-INSTITUTO GEOGRAFICO NACIONAL, INGENIERO ALFREDO OBIOLS GOMEZ
Monto Total:	GTQ GTQ 8000.000000
No. de Acceso:	0
Autorización:	FB79CF0B-E563-4404-826B-4BCAE984040D
Serie:	FB79CF0B
Número del DTE:	3848487940
Acuse de recibido:	FCID202520251201T08:12:2106:00FB79CF0BE5634404826B4BCAE984040D
Fecha de la consulta:	01/12/2025 08:59:50
Estado:	Activo
Asociado a una garantía mobiliaria:	No



SITUACIÓN DEL CONTRIBUYENTE:

NO PRESENTA INCUMPLIMIENTOS



Al 01/12/2025 09:00:22 AM

CONTRIBUYENTE Y/O EMISOR	
NIT	113530757
NOMBRE	HELMER WOSVELY, URRUTIA LARIOS
RESUMEN	
TIPO DE INCUMPLIMIENTO	
¡FELICITACIONES! NO PRESENTA INCUMPLIMIENTOS TRIBUTARIOS	
El no presentar incumplimientos, no garantiza que el contribuyente pueda obtener la "Solvencia Fiscal", ya que el proceso de emisión de la misma, considera otras obligaciones no incluidas en el Verificador Integrado.	

Para actualizar tus Datos de RTU, así como verificar el detalle de las declaraciones presentadas puedes hacerlo en Agencia Virtual ingresando Usuario y Contraseña, si aún no tienes tu contraseña, ingresa a <https://portal.sat.gob.gt/portal/> selecciona Agencia Virtual en la opción "Solicitar Usuario", luego preséntate a una Agencia u Oficina Tributaria o llama al Contac Center de la SAT, teléfono 1550.



Verifique la validez de la presente consulta

INFORME MENSUAL DE ACTIVIDADES REALIZADAS

No. Contrato Administrativo		2025-202-10-28-11
No. De Acuerdo Ministerial de aprobación de Contrato:		RH-029-202-6-2025.
Tipo de Servicios:		Técnicos
Nombres y apellidos de la persona contratista:		Helmer Wosvely Urrutia Larios
Plazo de Contratación	Del: 28/10/2025	Al: 31/12/2025
Período de este Informe:	Del: 01/12/2025	Al: 31/12/2025
Monto a Pagar: ocho mil quetzales exactos.		Q. 8,000.00
Prestados en:		Instituto Geográfico Nacional, Ingeniero Alfredo Obiols Gómez.

Señora Ministra de Agricultura, Ganadería y Alimentación:

A continuación, se detallan las actividades y avances gestionados durante el periodo de la contratación:


Descripción de actividades según TDR	Informes de actividades realizadas	Avance	
		Cuantitativo	Cualitativo
1) Brindar apoyo técnico en el proceso de digitalización de Fichas de Descripción de la Red Geodésica de Control Vertical, que se le sean asignadas.	Brinde apoyo técnico en digitalizar fichas de descripción de los siguientes Bancos de marca: del Bm 2C-16A al Bm 2C-21A, Utilizando la herramienta de Excel.	100%	Finalizado
2) Brindar apoyo técnico en el seguimiento del Plan Operativo Anual y Plan Anual de Compras.	Brinde apoyo técnico en la redacción de oficios dirigidos al área financiera para solicitar información sobre el expediente de adquisición de CORS, GPS y Estación Total.	100%	Finalizado

3) Brindar apoyo técnico en las comisiones de campo asignadas, en la transcripción de informes y actualización de fichas descriptivas de las comisiones efectuadas.	Brinde apoyo técnico en la actualización de las fichas de descripción de los vértices Geodésicos ubicados alrededor del lago de Amatitlán, utilizando la herramienta de Excel y Paint.	100%	Finalizado
4) Brindar apoyo técnico en el proceso de control interno de equipos y accesorios que salen e ingresan a la bodega de la división.	Brinde apoyo técnico en corroborar que el equipo GPS marca TRIMBLE egresara e ingresara a la bodega de la división de Geodesia con sus respectivos accesorios para la comisión de campo realizada en San Vicente Pacaya, departamento de Escuintla y la comisión de campo realizada en los terrenos aledaños del Lago de Amatitlán en la cual se llevaron a cabo trabajos Geodésicos/Topográficos, llenando los respectivos vales de bodega para llevar el control.	100%	Finalizado
5) Otras actividades relacionadas con el servicio contratado o que le sean asignadas por la autoridad superior.	Brinde apoyo técnico en capacitar al personal técnico de la división de Geodesia para anotador de Nivelación.	100%	Finalizado
	Brinde apoyo técnico al personal de la división de Geodesia en la documentación de la planilla de gastos efectuados, Constancia de traslado al interior de la república y el formulario de liquidación de cupones de combustible de la	100%	Finalizado

	comisión realizada en San Vicente Pacaya, departamento de Escuintla.		
	Brinde apoyo técnico en la revisión de las coordenadas de las fichas de descripción de los vértices geodésicos solicitados por la oficina de Control de Áreas de Reserva del Estado OCRET-.	100%	Finalizado

El presente informe describe lo actuado por el suscrito, en cumplimiento a las actividades desarrolladas durante el periodo de la contratación, y acorde a los términos de referencia de la misma.

Atentamente,

(F) 

Helmer Wosvely Urrutia Larios
DPI: 3601880600101
Celular: 5162-9288

Se hace constar que las actividades descritas en este informe responden a lo estipulado en el contrato administrativo y sus respectivos términos de referencia, y se encuentran recibidos de conformidad, por lo que autorizo a quién corresponda, para que procedan al trámite de pago de los honorarios correspondientes.



Firma y sello del responsable de la Verificación de los Servicios Contratados

Ing. Oscar Cruz Ramos
Jefe de la División de Geodesia
Instituto Geográfico Nacional



Ing. David Isaac Gómez Gómez
Director del Instituto Geográfico Nacional -IGN-
Ing. Alfredo Obispo Gómez,
con Funciones Temporales

Vo.Bo.

INFORME FINAL DE ACTIVIDADES REALIZADAS

No. Contrato Administrativo		2025-202-10-28-11
No. de Acuerdo Ministerial de Aprobación de Contrato:		RH-029-202-6-2025
Tipo de Servicios:		Técnicos
Nombres y apellidos de la persona contratista:		Helmer Wosvely Urrutia Larios
Plazo de Contratación	Del: 28/10/2025	Al: 31/12/2025
Período de este Informe:	Del: 28/10/2025	Al: 31/12/2025
Monto Para Pagar: Diecisiete mil treinta y dos quetzales con veintiséis centavos.		Q.17,032.26
Prestados en:		Instituto Geográfico Nacional, Ingeniero Alfredo Obiols Gómez.

Descripción de actividades según TDR	Informes de actividades realizadas	Avance	
		Cuantitativo	Cualitativo
1) Brindar apoyo técnico en el proceso de digitalización de Fichas de Descripción de la Red Geodésica de Control Vertical, que se le sean asignadas.	Del 28 de octubre al 31 de diciembre de 2025, brinde apoyo técnico en digitalizar fichas de descripción de los siguientes Bancos de marca: del Bm B-17B al Bm B-20A, del Bm 2C-1A al Bm 2C-9 y del Bm 2C-16A al Bm 2C-21A, Utilizando la herramienta de Excel.	100%	Finalizado
2) Brindar apoyo técnico en el seguimiento del Plan Operativo Anual y Plan Anual de Compras.	Del 28 de octubre al 31 de diciembre de 2025, brinde apoyo técnico en darle seguimiento y cumplimiento al informe de avance físico y financiero del mes de octubre del año 2,025.	100%	Finalizado
	Del 28 de octubre al 31 de diciembre de 2025, brinde apoyo técnico en darle seguimiento y cumplimiento al informe de avance físico y financiero del mes de noviembre del año 2,025 y revisión de solicitudes de compras de baterías para GPS y su reparación.	100%	Finalizado
	Del 28 de octubre al 31 de diciembre de 2025, brinde apoyo técnico en la redacción de oficios dirigidos al área financiera para solicitar información sobre el expediente de adquisición de CORS, GPS y Estación Total.	100%	Finalizado

3) Brindar apoyo técnico en las comisiones de campo asignadas, en la transcripción de informes y actualización de fichas descriptivas de las comisiones efectuadas.	Del 28 de octubre al 31 de diciembre de 2025, brinde apoyo técnico en la actualización de las fichas de descripción de los Vértices Geodésicos ubicados alrededor del Lago de Amatitlán, utilizando la herramienta de Excel y Paint.	100%	Finalizado
4) Brindar apoyo técnico en el proceso de control interno de equipos y accesorios que salen e ingresan a la bodega de la división.	Del 28 de octubre al 31 de diciembre de 2025, brinde apoyo técnico en corroborar que el equipo GPS marca TRIMBLE y el Nivel Análogo Wild II egresara e ingresara de la bodega de la división de Geodesia con sus respectivos accesorios para la comisión de campo realizada en el municipio de Amatitlán, llenando los respectivos vales de bodega para llevar el control.	100%	Finalizado
	Del 28 de octubre al 31 de diciembre de 2025, brinde apoyo técnico en corroborar que el equipo GPS marca TRIMBLE y la estación Total egresara e ingresara de la bodega de la división Geodesia con sus respectivos accesorios para la comisión de campo realizada en Rio Hondo, departamento de Zacapa, llenando los respectivos vales de bodega para llevar el control.	100%	Finalizado
	Brinde apoyo técnico en corroborar que el equipo GPS marca TRIMBLE egresara e ingresara de la bodega de la división Geodesia con sus respectivos accesorios para la comisión de campo realizada en San Vicente Pacaya, departamento de Escuintla y la comisión de campo realizada en los terrenos aledaños del Lago de Amatitlán en la cual se llevaron a cabo trabajos Geodésicos/Topográficos, llenando los respectivos vales de bodega para llevar el control.	100%	Finalizado

5) Otras actividades relacionadas con el servicio contratado o que le sean asignadas por la autoridad superior.	Del 28 de octubre al 31 de diciembre de 2025, brinde apoyo técnico en capacitar al personal técnico de la división de Geodesia para anotador de Nivelación.	100%	Finalizado
	Del 28 de octubre al 31 de diciembre de 2025, brinde apoyo técnico en la limpieza de la bodega que está dentro de la oficina, esto para mantener el orden con el equipo de trabajo antiguo que se encontraba almacenado.	100%	Finalizado
	Del 28 de octubre al 31 de diciembre de 2025, brinde apoyo técnico en el escaneo de fichas de descripción, para la sistematización de la base de datos de la Red de Control Vertical, que será utilizada en la División de Geodesia.	100%	Finalizado
	Del 28 de octubre al 31 de diciembre de 2025, brinde apoyo técnico en los trabajos de campo para el inventario de las Construcciones en la Unidad de Bienestar Animal (UBA) Río Hondo, Zacapa.	100%	Finalizado
	Del 28 de octubre al 31 de diciembre de 2025, brinde apoyo técnico en la rectificación de medidas en el área de reuniones y archivo que ocupa SITRAMAGA en el edificio Flor de Café MAGA, Zona 1.	100%	Finalizado
	Del 28 de octubre al 31 de diciembre de 2025, brinde apoyo técnico al personal de la división de Geodesia en la documentación de la planilla de gastos efectuados, Constancia de traslado al interior de la república y el formulario de liquidación de cupones de combustible de la comisión realizada en San Vicente Pacaya, departamento de Escuintla.	100%	Finalizado
	Del 28 de octubre al 31 de diciembre de 2025, brinde apoyo técnico en la revisión de las coordenadas de las fichas de descripción de los vértices geodésicos solicitados por la oficina	100%	Finalizado

	de Control de Áreas de Reserva del Estado OCRET-.		
	Del 28 de octubre al 31 de diciembre de 2025, brinde apoyo técnico en recibir capacitación sobre el Post Proceso Geodésico de equipo GPS.	100%	Finalizado


Resultado de la prestación de los servicios:

Durante el periodo comprendido del 28 de octubre al 31 de diciembre de 2025, brinde apoyo técnico en distintas actividades de la División de Geodesia, con la digitalización de fichas de descripción de bancos de marca, en el seguimiento del Plan Operativo Anual y Plan Anual de Compras, en las comisiones de campo asignadas, y en el proceso de control interno de equipos que salen e ingresan a la bodega de la división, todas las actividades las cumplí con efectividad, tratando de cumplir con las expectativas de mis superiores.

El presente informe describe lo actuado por el suscrito, en cumplimiento a las actividades desarrolladas durante el periodo de la contratación, y acorde a los términos de referencia de la misma.

Atentamente,

(F)


 Helmer Wosvely Urrutia Larios
 DPI: 3601880600101
 Celular: 5162-9288

Se hace constar que las actividades descritas en este informe responden a lo estipulado en el contrato administrativo y sus respectivos términos de referencia, y se encuentran recibidos de conformidad, por lo que autorizo a quién corresponda, para que procedan al trámite de pago de los honorarios correspondientes.



(F)


 Firma y sello del responsable de la
 Verificación de los Servicios Contratados

Ing. Oscar Cruz Ramos
 Jefe de la División de Geodesia
 Instituto Geográfico Nacional



Vo.Bo.


 Ingeniero David Isaac Gómez Gómez
 Director del Instituto Geográfico Nacional -IGN-
 Ing. Alfredo Obols Gómez,
 con Funciones Temporales